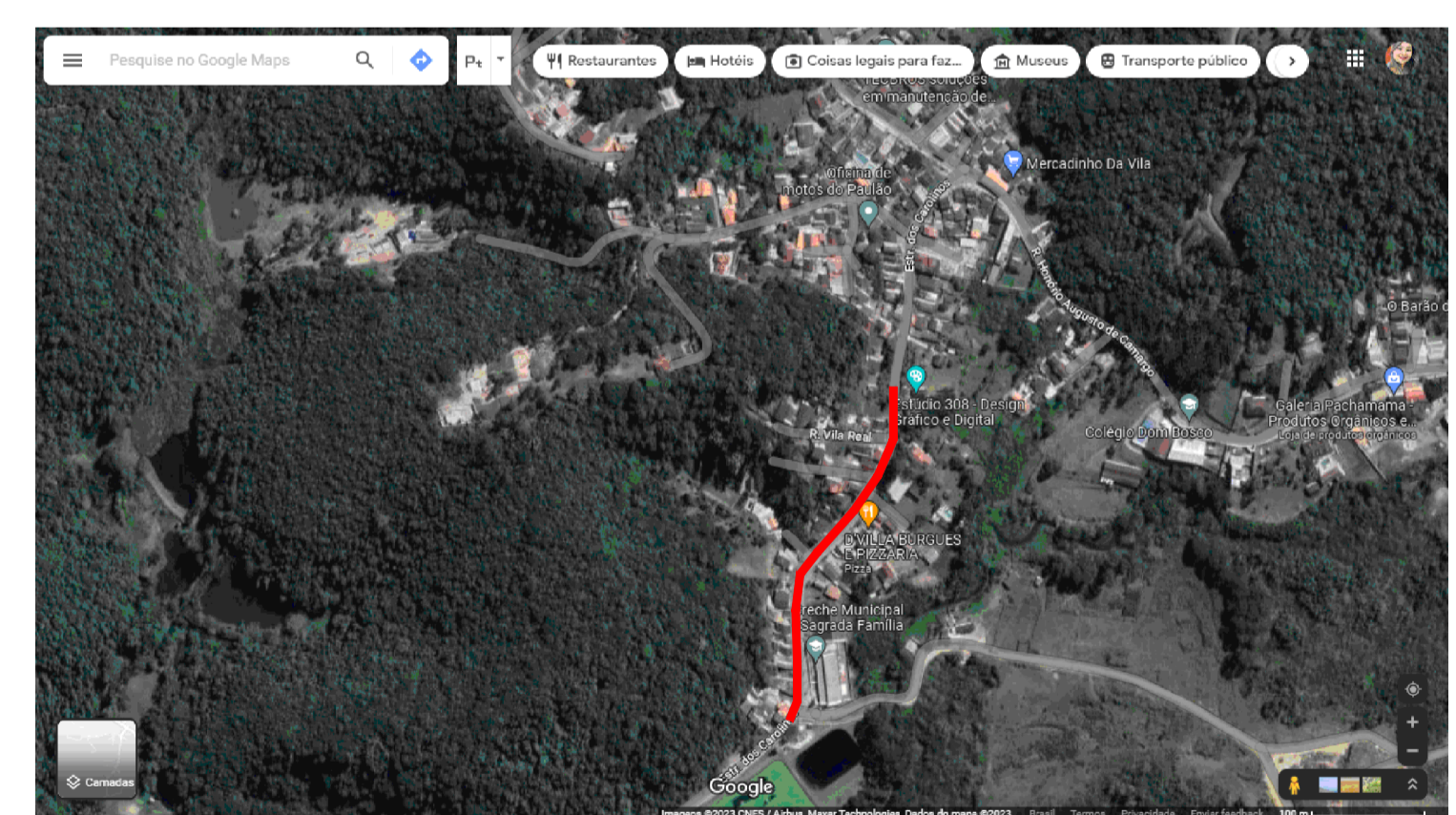
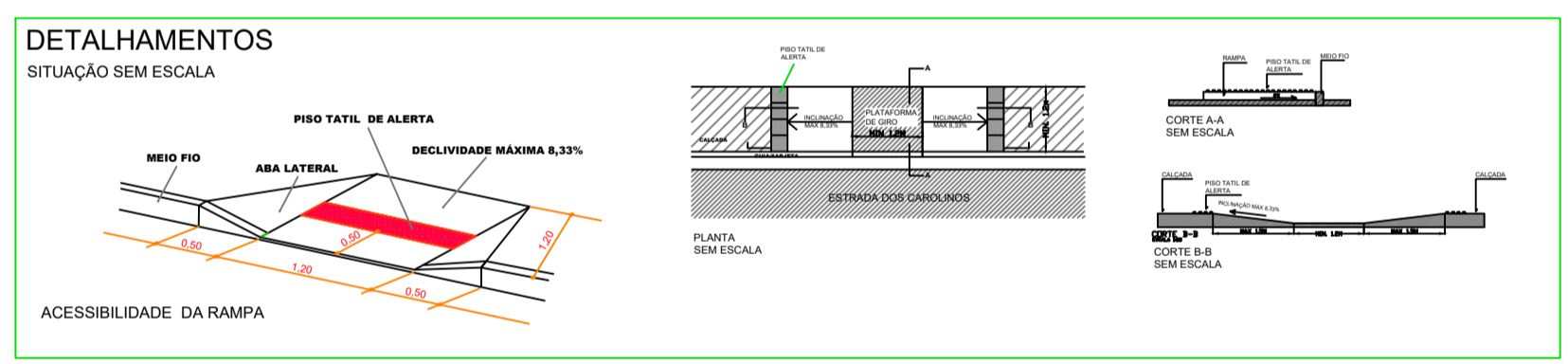
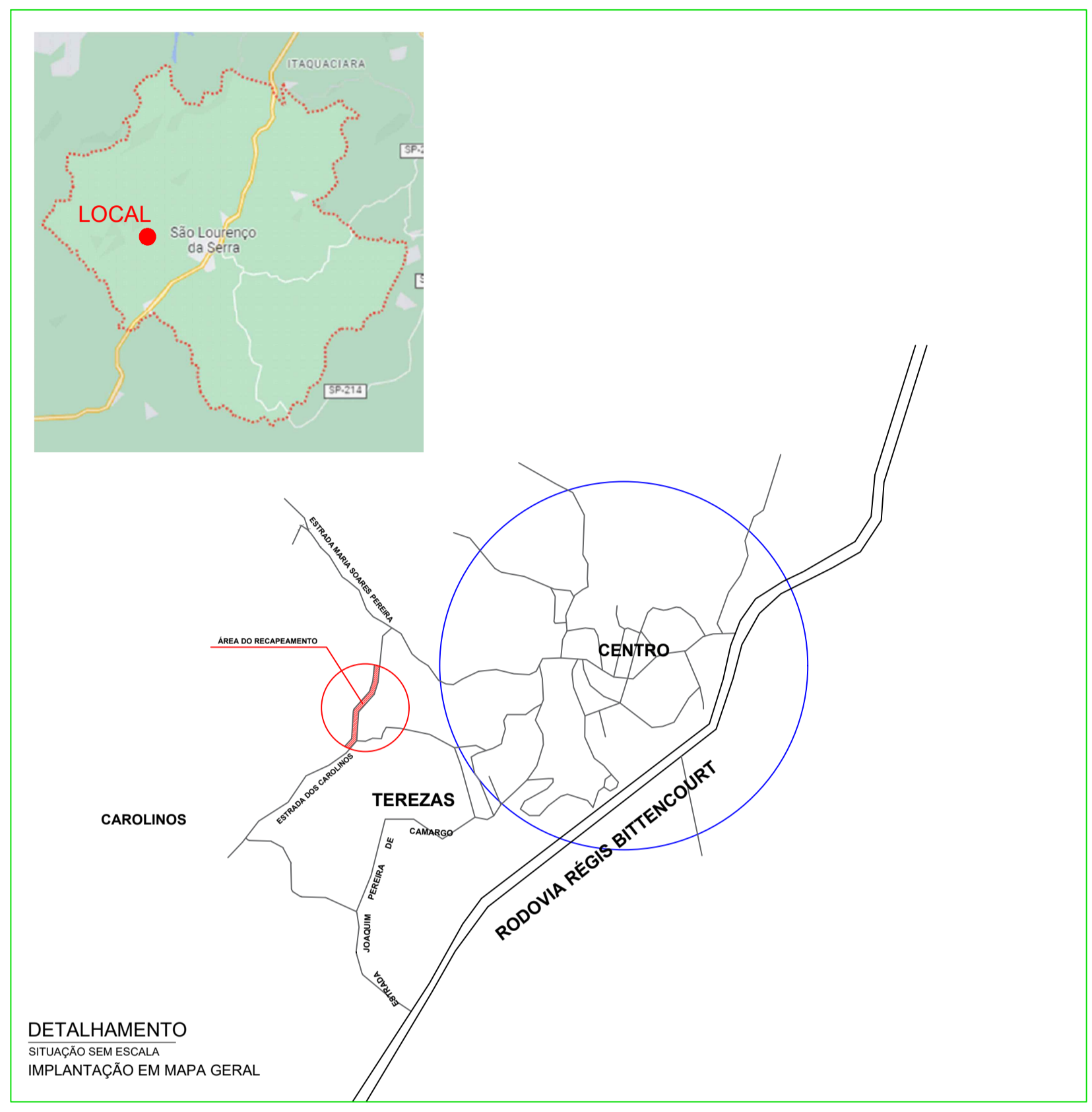
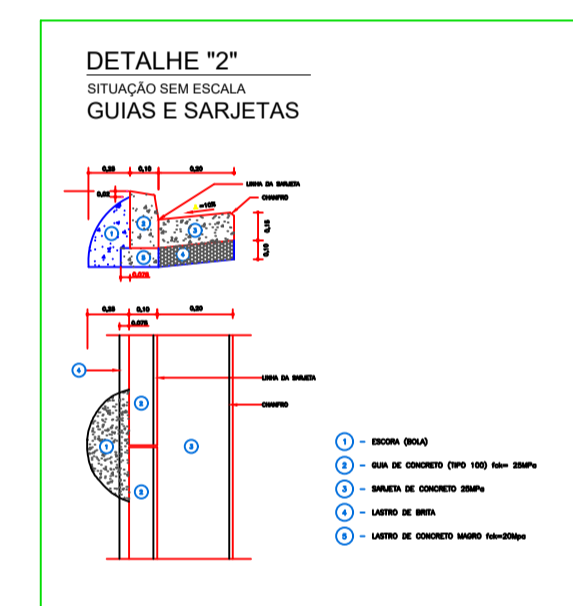
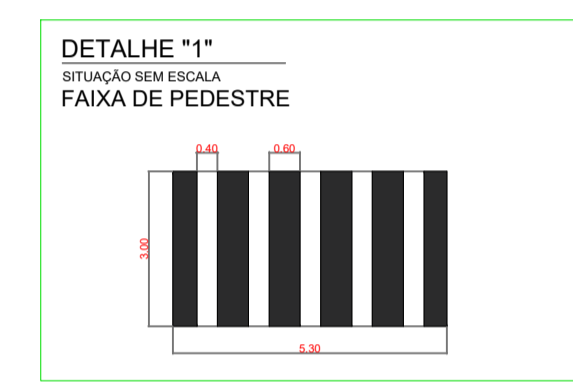


| QUADRO DE ÁREAS                  |                                      |
|----------------------------------|--------------------------------------|
| LARGURA DA VIA                   | 11,50 METROS                         |
| EXTENSÃO DAS ESTACAS             | ESTACAS A CADA 20 METROS             |
| EXTENSÃO DA GUIA E SARJETA       | 100,00 M X 2 + 20,00 + 200,00 METROS |
| ÁREA DO RECAPEAMENTO             | 460,00M X 6,50M = 2.990,00           |
| ESPESSURA DA CAMADA DE POLIMENTO | 2,0 CM                               |
| CALÇADA RECONSTRUT.              | 56,00M <sup>2</sup>                  |
| CALÇADA A ADEQUIAR               | 183,00M <sup>2</sup>                 |



**DETALHAMENTO**  
SITUAÇÃO SEM ESCALA  
IMPLANTAÇÃO

| REV. | EMISSÃO INICIAL | DATA       | POR     | APROV. |
|------|-----------------|------------|---------|--------|
| 04   | REVISÃO 04      | 23/10/2024 | BRUNCA  |        |
| 03   | REVISÃO 03      | 08/09/2024 | MARCELO |        |
| 02   | REVISÃO 02      | 08/09/2024 | BRUNCA  |        |
| 01   | REVISÃO 01      | 08/10/2023 | MARCELO |        |
| 00   | EMISSÃO INICIAL | 15/03/2023 | BRUNCA  |        |

ESTE DOCUMENTO É DE PROPRIEDADE DA PREFEITURA MUNICIPAL E NÃO PODE SER REPRODUZIDO OU USADO PARA QUALQUER FINALIDADE DIFERENTE DAQUELA QUE ESTÁ SENDO FORNECIDO.

**GUARDO**  
PREFEITURA MUNICIPAL DE SÃO LOURENÇO DA SERRA

**RESPONSÁVEL**  
RECAPEAMENTO EM TRECHO DA ESTRADA DOS CAROLINOS  
ESTRADA DOS CAROLINOS, BAIRRO CAROLINOS - SÃO LOURENÇO DA SERRA

**TÍTULO**  
PROJETO DE RECAPEAMENTO

| RESPONSÁVEL           | PROJETO             | DATA                   | REV.  |
|-----------------------|---------------------|------------------------|-------|
| BRUNCA MARQUE DOBAGHI | 02/07/2023/02/02/24 | Marcelo de Assis Rocha | 01/01 |
| INDICADA              | 02/07/2023          |                        | 01    |