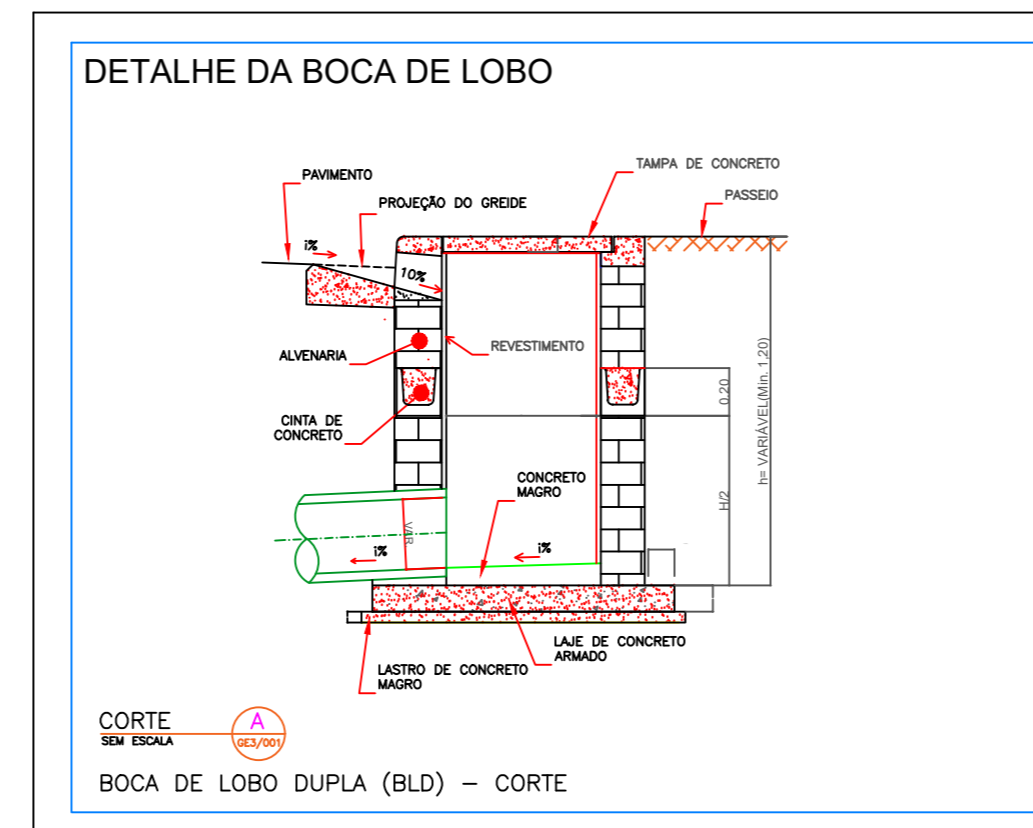
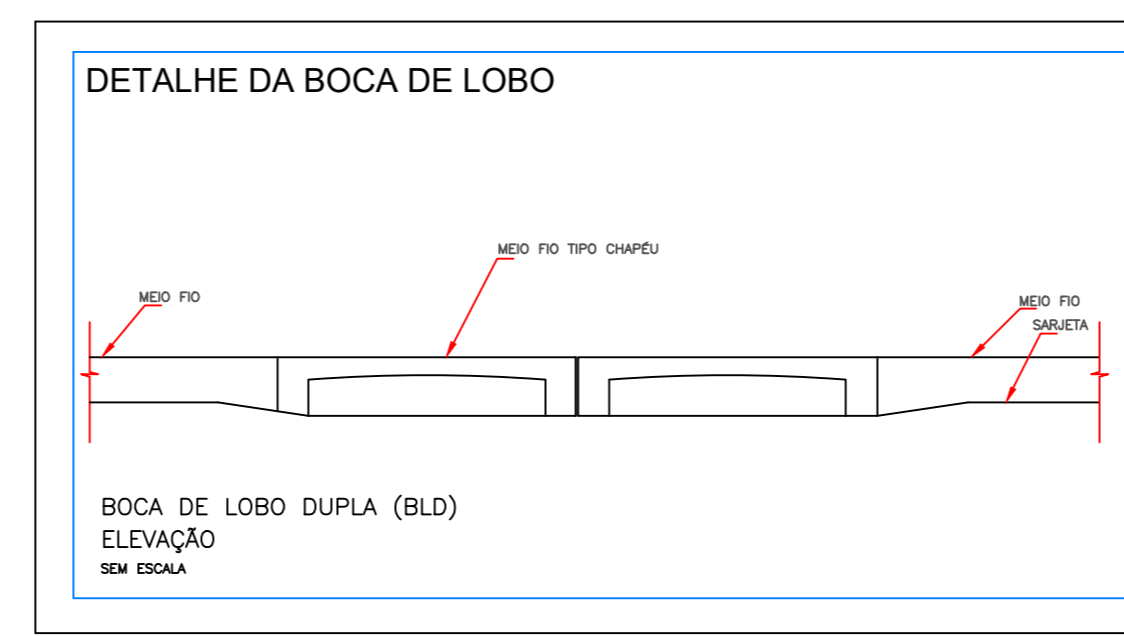
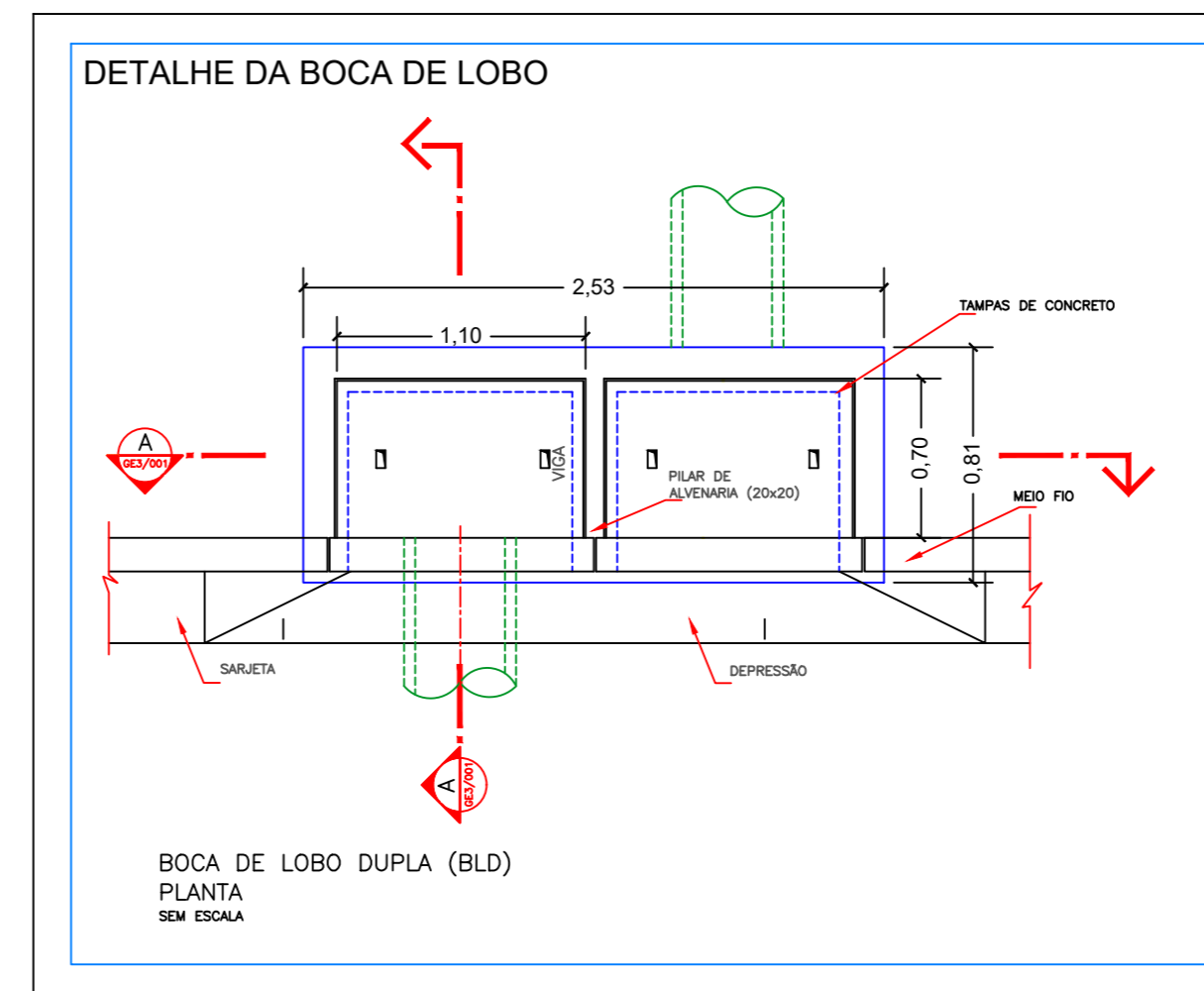
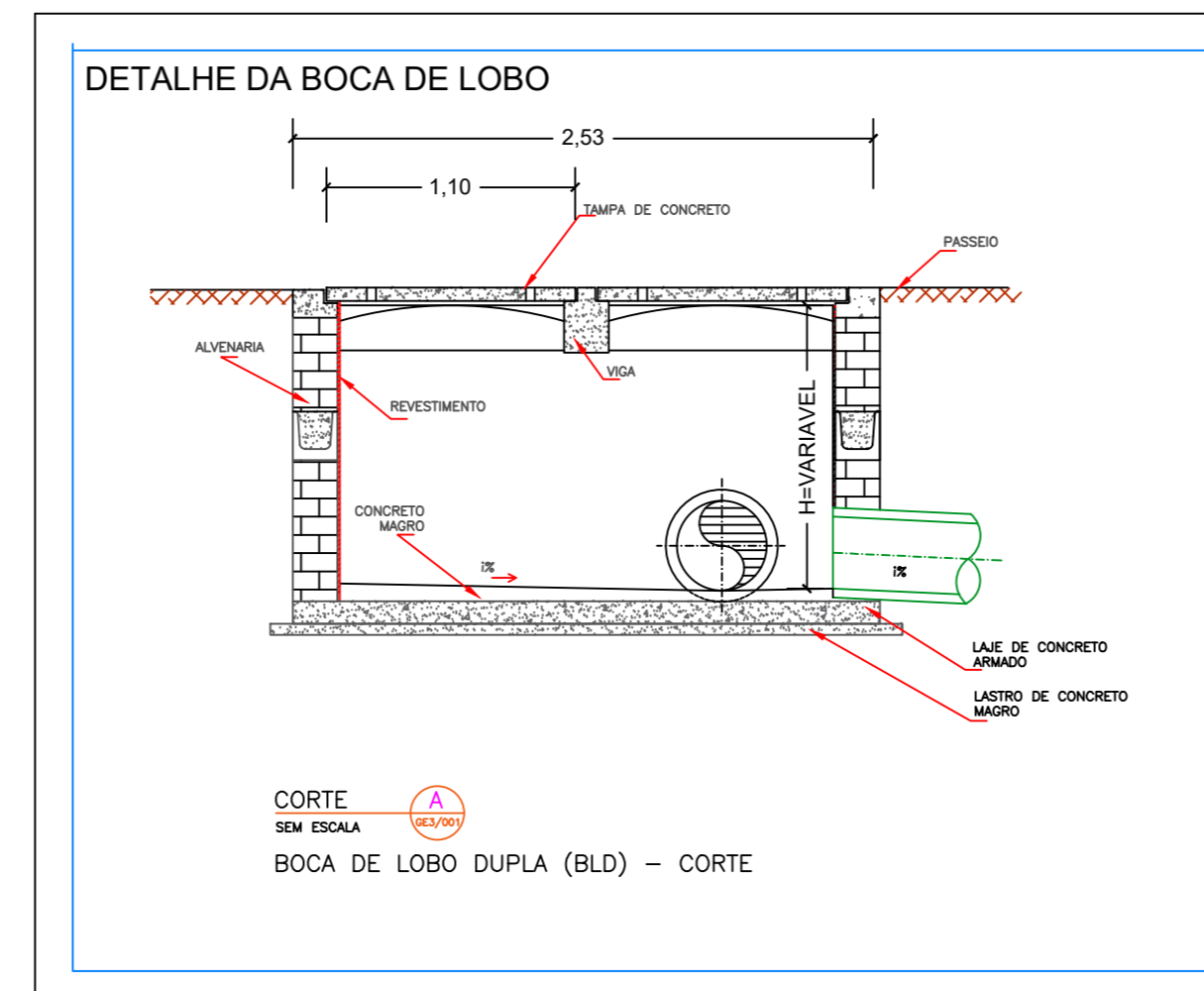
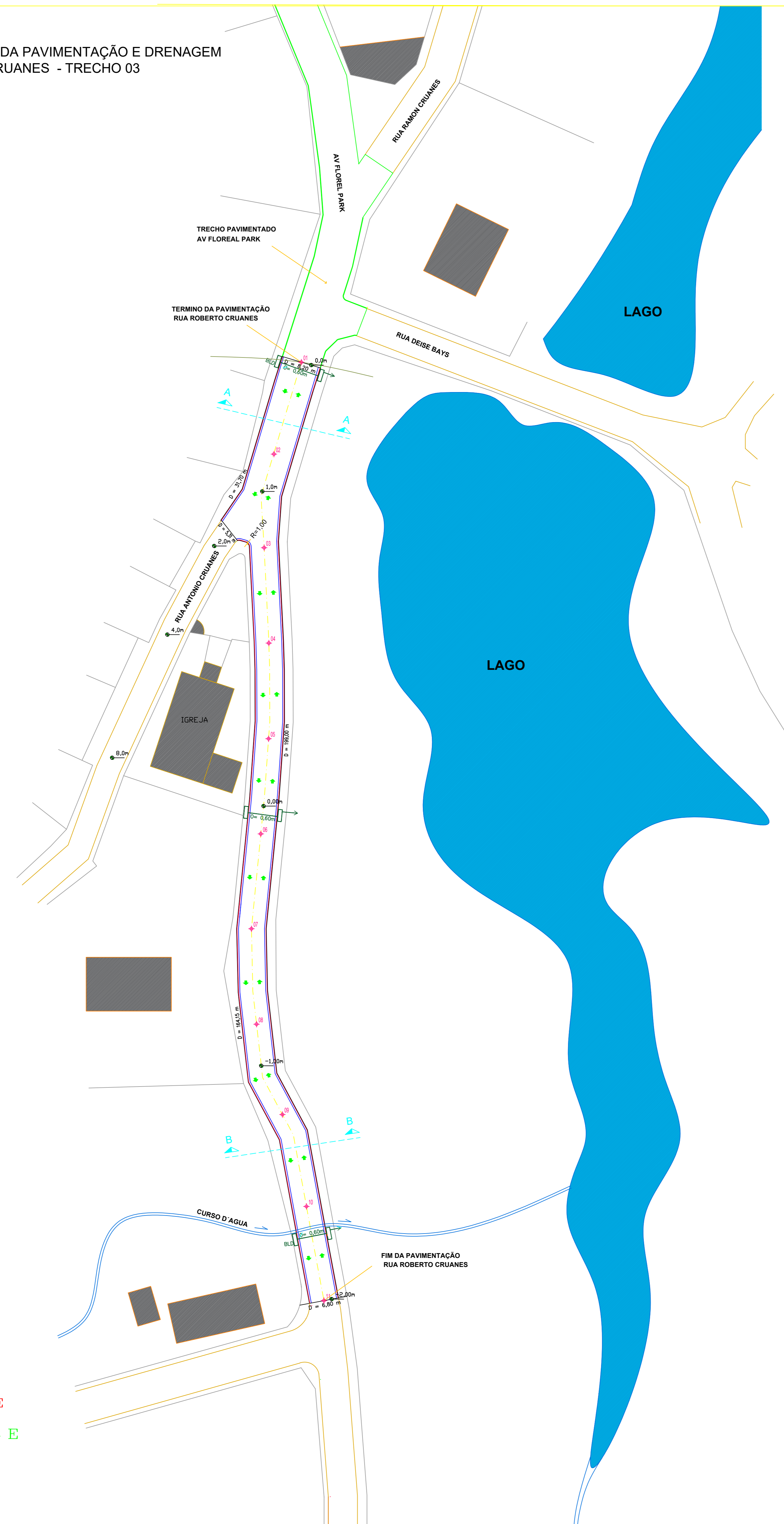
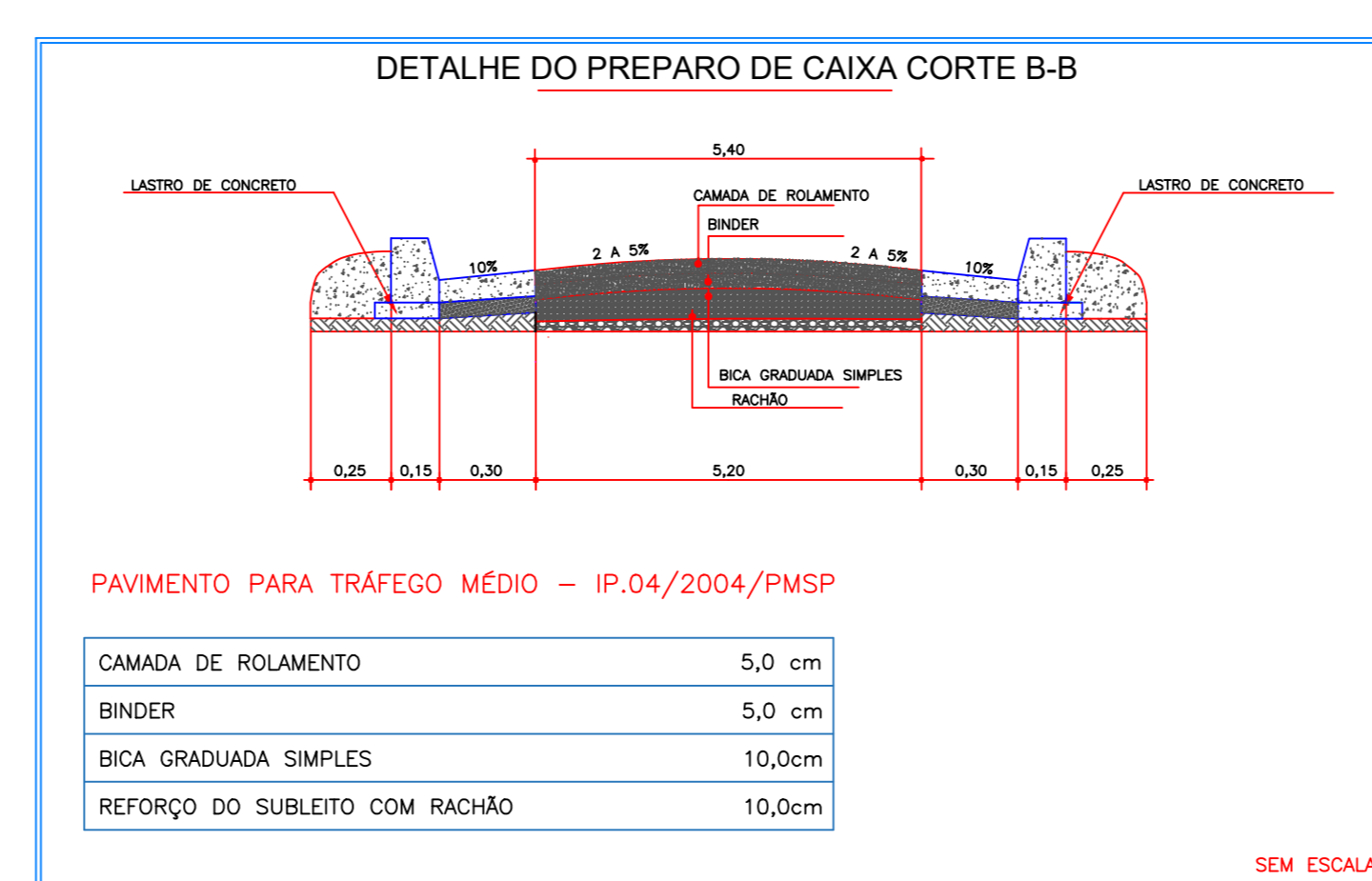
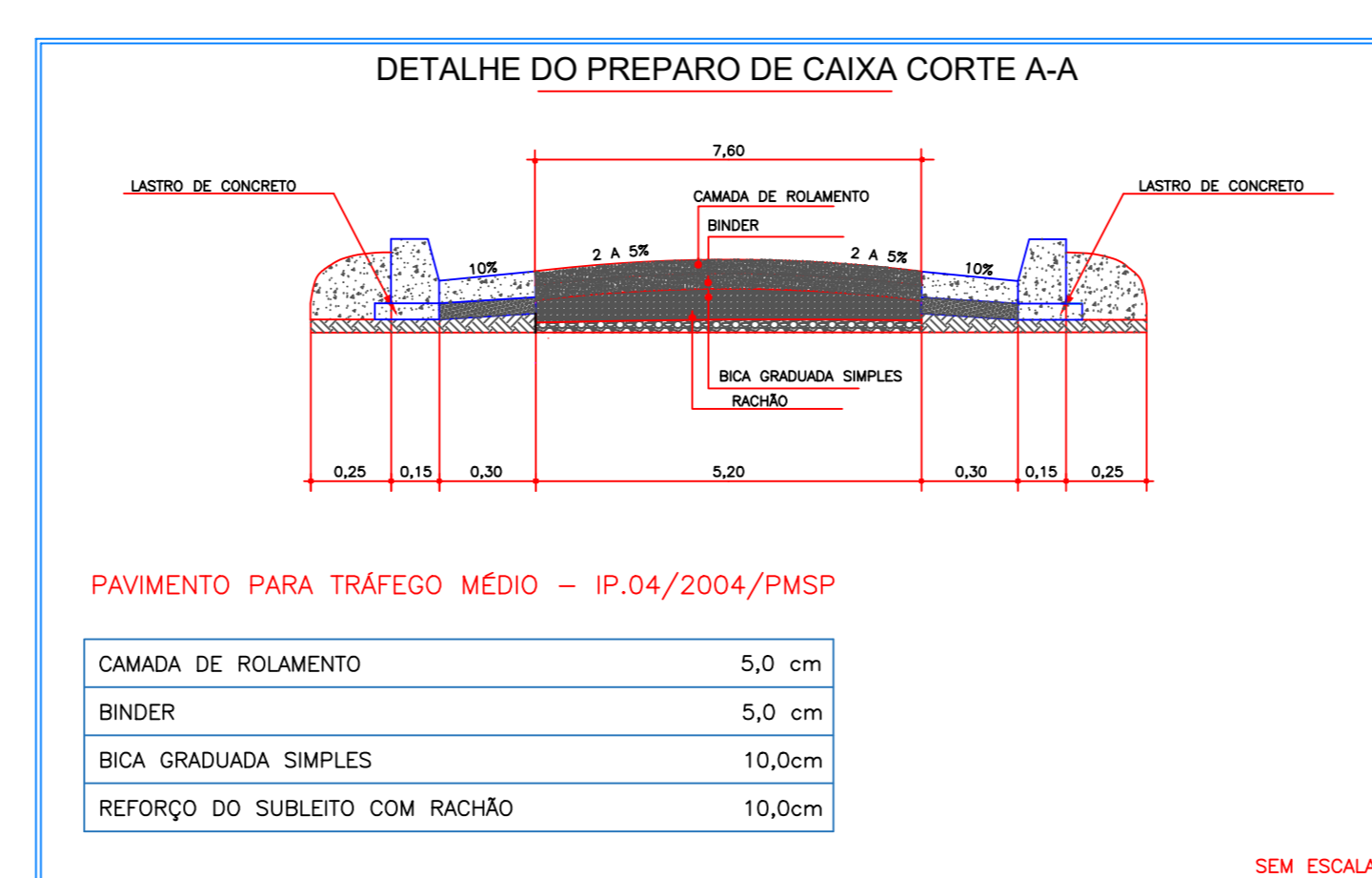


PROJEÇÃO ÁREA DA PAVIMENTAÇÃO E DRENAGEM
RUA ROBERTO CRUANES - TRECHO 03
ESCALA 1:100



QUADRO DE ÁREAS	
RUA ROBERTO CRUANES - TRECHO 03	
LARGURA DA VIA	ENTRE 5,40 À 7,60M (LEITO CARROÇAVEL)
EXTENSÃO DAS ESTACAS	ESTACAS À CADA 20 METROS
EXTENSÃO DA GUIA E SARJ. LADO ESQUERDO	200,00 METROS
EXTENSÃO DA GUIA E SARJ. LADO DIREITO	195,85 METROS
GRADUADA SIMPLES	1.189,72M ² X 0,20M = 237,94M ³
PEDRA RACHÃO	1.189,72M ² X 0,20M = 237,94M ³
ESPESSURA DO BINDER	ESPESSURA= 5 CM
ESPESSURA DA CAMADA DO ROLAMENTO	ESPESSURA= 5 CM

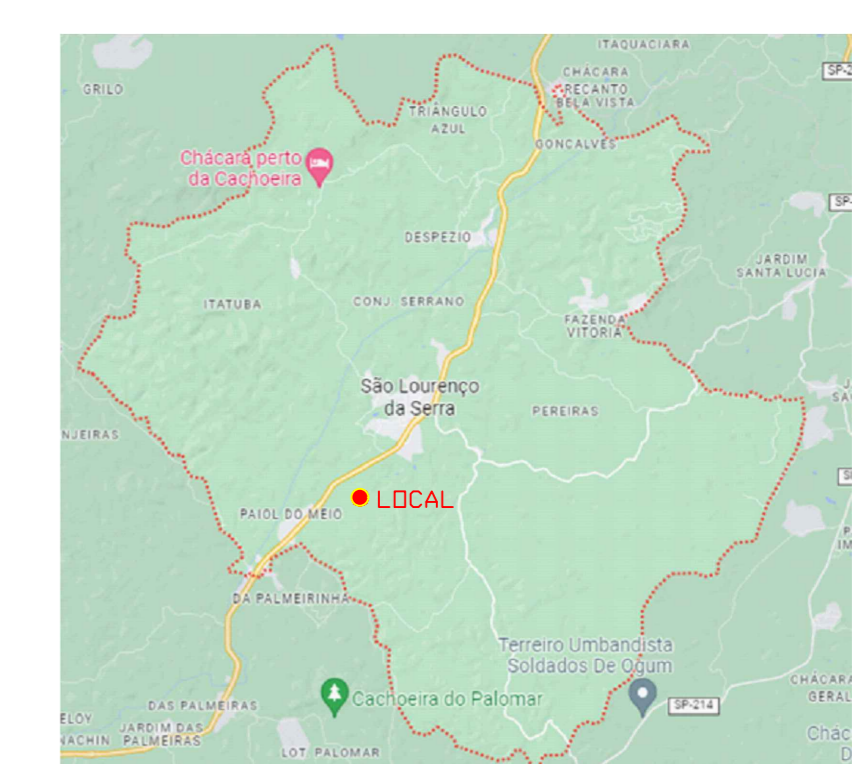


LEGENDAS:

- GUIAS E SARJETAS A SEREM EXECUTADAS RUA ROBERTO CRUANES
- GUIAS E SARJETAS A EXISTENTES AV FLOREAL PARK
- LEITO CARROÇAVEL RUA SEM PAVIMENTAÇÃO
- LINHA DE DIVISA ENTE OS IMÓVEIS (MURO OU ALAMBRADO CONSTRUÍDO)
- PAVIMENTAÇÃO RUA ROBERTO CRUANES
- CONSTRUÇÃO EXISTENTE
- POSTES DA REDE ELÉTRICA
- EIXO DE ESTAQUEAMENTO



FOTO AEREA - LOCAL DA PAVIMENTAÇÃO BAIRRO FLOREAL PARK



REV.	REVISÃO	DATA	POR	APROV.
01	REVISÃO 01	30/10/2023	BIANCA	
00	EMISSÃO INICIAL	27/10/2023	MARCELO	

ESTE DOCUMENTO É DE PROPRIEDADE DA PREFEITURA MUNICIPAL E NÃO PODE SER REPRODUZIDO OU USADO PARA QUALQUER FINALIDADE DIFERENTE DAQUELA QUE ESTÁ SENDO FORNECIDO.

USUÁRIO: PREFEITURA MUNICIPAL DE SÃO LOURENÇO DA SERRA

EMPENHAMENTO: PAVIMENTAÇÃO DE TRECHO DA RUA ROBERTO CRUANES - TRECHO 03

ENDEREÇO: RUA ROBERTO CRUANES, BAIRRO FLOREAL PARK - SÃO LOURENÇO DA SERRA

TÍTULO: PROJETO DE PAVIMENTAÇÃO E DRENAGEM DA RUA ROBERTO CRUANES TRECHO 03

RESPONSÁVEL: BIANCA HARUE DOBASHI
ESCALA: INDICADA
DATA: 30/10/2023

ART/RRT: Nº DO PT
DESENHO: MARCELO DE ASSIS ROCHA
VISTO: FOLHA
APROV.: UNICA
REV: