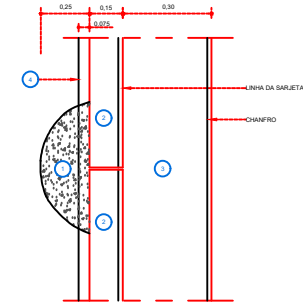
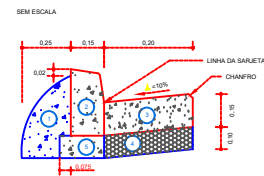
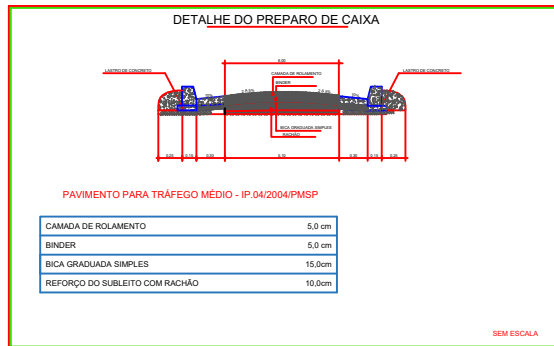


QUADRO DE ÁREAS	
LARGURA DA VIA	6,00 METROS
EXTENSÃO DAS ESTACAS	ESTACAS À CADA 20 METROS DE 01 À 03+10M
EXTENSÃO DA GUIA E SARJETA	50,00 METROS
ÁREA DA PAVIMENTAÇÃO	50,00M X 6,00M= 300,00M2
ESPESSURA DO BINDER	5,0 CM
ESPESSURA DA CAMADA DO ROLAMENTO	5,0 CM

### DETALHE DE GUIA E SARJETA



- 1 - ESCORA (BOLA)
- 2 - GUIA DE CONCRETO (TIPO 100) fck= 25MPa
- 3 - SARJETA DE CONCRETO 25MPa
- 4 - LASTRO DE BRITA
- 5 - LASTRO DE CONCRETO MAGRO fck=20Mpa



REV.	REVISÃO	DATA	PCB	APROV.
01	REVISÃO 01	19/07/2023	BIANCA	
00	EMISSÃO INICIAL	19/07/2023	BIANCA	

ESTE DOCUMENTO É DE PROPRIEDADE DA PREFEITURA MUNICIPAL, E NÃO PODE SER REPRODUZIDO OU USADO PARA QUALQUER FINALIDADE DIFERENTE DAQUELA QUE ESTÁ SENDO FORNECIDA.

ELABORADO: FELIPE G. SEME AMED  
PROF. FUNDAMENTOS DE PROJETO DE ESTRADAS

REVISADO: BIANCA HARLIE DOBASHI  
CEN. PROJ. CIVIL

PREF. MUNICIPAL DE SÃO LOURENÇO DA SERRA

PAVIMENTAÇÃO DA ESTRADA DOS CAROLINOS - TRECHO 03

ESTRADA DOS CAROLINOS, BAIRRO DOS CAROLINOS, SÃO LOURENÇO DA SERRA

PROJETO DE PAVIMENTAÇÃO E SERVIÇOS COMPLEMENTARES NA ESTRADA DOS CAROLINOS - TRECHO 03

PROPOSTOR	PROJETO	PROF. PROJ.	PROF. PROJ.	PROF. PROJ.	PROF. PROJ.
BIANCA HARLIE DOBASHI	BIANCA HARLIE DOBASHI	BIANCA HARLIE DOBASHI	BIANCA HARLIE DOBASHI	BIANCA HARLIE DOBASHI	BIANCA HARLIE DOBASHI
DATA: 19/07/2023	DATA: 19/07/2023	DATA: 19/07/2023	DATA: 19/07/2023	DATA: 19/07/2023	DATA: 19/07/2023
					01/01
					01